

## СПРАВКА О ЗАЧЁТЕ ПОХОДА

Маршрутная книжка № 8Г-22



Выдана туристу Мисюкевич Сергей Николаевич

Год и месяц проведения	Район проведения похода	Вид туризма	Способ передвижения	Категория сложности	Руководство или участие	Засчитан на разряд
август 2022	Терской-Алатау, Центральный Тянь-Шань, Кыргызстан	горный	пешком	третья	руководство	I

Протяженность маршрута, км	149	Продолжительность маршрута, дней	15
----------------------------	-----	----------------------------------	----

**Маршрут:** Алтын-Арашан – д.р. Чон-Узень – Алтын Арашан - д.р. Кельдыке - пер. Алакель Сев. (1А, 3920 м) – оз. Алакель - лед. №348 - пер. Такыртор (1Б, 4027 м) – д.р. Ийри-Тор - д.р. Чон Узень – пер. Туристов Татарии (2А, 4290 м) – лд. №341 – д.р. Кельтёр - д.р. Уюн-тёр - лд. №319 - пер. Арчалытор сев. (2А, 4200) – лд. №293 – д.р. Арчалы-Тёр – д.р. Джеты-Огуз - д.р. Чатыр-Тёр - лд. №274 - пер. Эхо (1Б, 3931 м.) - оз. Шатылы - д.р. Шатылы – д.р. Чон-Кызыл-Суу – кур. Джилысу

Руководитель группы Мисюкевич С.Н. Контакты руководителя: +375295699837, pahod.by@gmail.com  
(фамилия, и.о.) (тел., e-mail)

<b>ОСОБЫЕ ОТМЕТКИ МКК</b> (изменение категории сложности похода, незачет руководства, запрет участия или руководства походами)	<b>Председатель МКК</b>  (подпись)	 (фамилия, инициалы) <b>Штамп МКК</b>
	08.10.2022 (дата)	

## СПРАВКА О ЗАЧЁТЕ ПОХОДА

Маршрутная книжка № 9Г-22



Выдана туристу Мисюкевич Сергей Николаевич

Год и месяц проведения	Район проведения похода	Вид туризма	Способ передвижения	Категория сложности	Руководство или участие	Засчитан на разряд
Сентябрь 2022	Терской-Алатау, Центральный Тянь-Шань, Кыргызстан	горный	пешком	вторая	руководство	

Протяженность маршрута, км	129	Продолжительность маршрута, дней	12
----------------------------	-----	----------------------------------	----

**Маршрут:** Ак-Суу - д.р. Аксу - пер. Аныртор Сев (н/к, 3700 м) - ист. Алтын Арашан - д.р. Чон-Узень - пер. Скальный Замок (1Б, 4235 м) - д.р. Кель-Тер - д.р. Каракол - пер. Панорамный (1А, 3771 м, рад.) - д.р. Телеты - пер. Озерный (3767 м) - пер. Рижан ложный (3828 м) [связка 1Б] - д.р. Арчалы-тёр - д.р. Джеты-Огуз (устье д.р. Телеты зап.)

Руководитель группы Мисюкевич С.Н. Контакты руководителя: +375295699837, pahod.by@gmail.com  
(фамилия, и.о.) (тел., e-mail)

<b>ОСОБЫЕ ОТМЕТКИ МКК</b> (изменение категории сложности похода, незачет руководства, запрет участия или руководства походами)	<b>Председатель МКК</b>  (подпись)	 (фамилия, инициалы) <b>Штамп МКК</b>
	08.10.2022 (дата)	

## СПРАВКА О ЗАЧЁТЕ ПОХОДА

Маршрутная книжка № 7Г-22

Выдана туристу Мисюкевич Сергей Николаевич

Год и месяц проведения	Район проведения похода	Вид туризма	Способ передвижения	Категория сложности	Руководство или участие	Засчитан на разряд
июль 2022	Северо-Чуйский хребет, Алтай, РФ	горный	пешком	первая	руководство	

Протяженность маршрута, км	103	Продолжительность маршрута, дней	8
----------------------------	-----	----------------------------------	---

Маршрут: Мажойский мост - д.р. Мажой - д.р. Каракабак - в. 2891 (1А, 2891, рад.) - д.р. Мажой - пер. Шавлинский нижний (1Б, 3171 м) - оз. Нижнее Шавлинское - д.р. Ештыколь - пер. Орой (н/к, 2240 м) - Чибит

Руководитель группы Мисюкевич С.Н. Контакты руководителя: [+375295699837](tel:+375295699837), [pahod.by@gmail.com](mailto:pahod.by@gmail.com)  
(фамилия, и.о.) (тел., e-mail)

### ОСОБЫЕ ОТМЕТКИ МКК

(изменение категории сложности похода, незачет руководства, запрет участия или руководства походами)

### Председатель МКК

*С.Н. Мисюкевич*  
(подпись)  
01.10.2022  
(дата)



## СПРАВКА О ЗАЧЁТЕ ПОХОДА

Маршрутная книжка № 6Г-22

Выдана туристу Мисюкевич Сергей Николаевич

Год и месяц проведения	Район проведения похода	Вид туризма	Способ передвижения	Категория сложности	Руководство или участие	Засчитан на разряд
июль 2022	Мультинский узел, Катуньский хребет, Алтай, РФ	горный	пешком	первая	руководство	

Протяженность маршрута, км	113	Продолжительность маршрута, дней	9
----------------------------	-----	----------------------------------	---

Маршрут: оз. Нижнее Мультинское - д.р. Проездная - в. 2754 (1А, 2754 м, рад.) - оз. Нижнее Мультинское - д.р. Куйгук - оз. Куйгук - пер. Куйгук (1А, 2520 м) - оз. Акчан малый - пер. Суровый (1Б, 2750 м) - оз. Ала-Аскыр - в. 2882 (н/к, 2882 м) - оз. Кыргыз - д.р. Акчан - Замульта

Руководитель группы Мисюкевич С.Н. Контакты руководителя: [+375295699837](tel:+375295699837), [pahod.by@gmail.com](mailto:pahod.by@gmail.com)  
(тел., e-mail)

### ОСОБЫЕ ОТМЕТКИ МКК

(изменение категории сложности похода, незачет руководства, запрет участия или руководства походами)

### Председатель МКК

*С.Н. Мисюкевич*  
(подпись)  
01.10.2022  
(дата)



## СПРАВКА О ЗАЧЁТЕ ПОХОДА

Маршрутная книжка № 8Г-21

Выдана туристу Мисюкевичу Сергею Николаевичу

(фамилия, имя, отчество)

Год и месяц проведения	Район проведения похода	Вид туризма	Способ передвижения	Категория	Руководство или участие	Засчитан на разряд
Сентябрь 2021	Северо-Чуйский хребет, Алтай, РФ	горный	пешком	вторая	руководство	
Протяженность маршрута, км		154	Продолжительность маршрута, дней		13	


**Маршрут:** Оройский мост - д.р. Орой - пер. Орой (н/к, 2240 м) - д.р. Ештыкол - д.р. Шавла - оз. Нижнее Шавлинское - оз. Верхнее Шавлинское - пер. Абыл-Оюк (3188 м) - пер. Весенний (3120 м) [связка 2А] - д.р. Камрю лев. - д.р. Камрю прав. - пер. Туманный ложный (1Б, 3180 м, п/п, рад.) - д.р. Камрю прав. - пер. В. Терешковой (1Б, 3150 м) - д.р. Юнгур - пер. Москвич (3155 м) - пер. Орбита (3105 м) [связка 1Б] - оз. Верхнее Шавлинское - оз. Нижнее Шавлинское - пер. Шавлинский Нижний. (1Б, 3171 м) - д.р. Маашей - Мажойский мост

Руководитель группы Мисюкевич С.Н. Контакты руководителя: +375295699837, [pahod.by@gmail.com](mailto:pahod.by@gmail.com)  
(фамилия, и.о.) (тел., e-mail)

### ОСОБЫЕ ОТМЕТКИ МКК

(изменение категории сложности похода, незачет руководства, запрет участия или руководства походами)

### Председатель МКК

  
(подпись)  
20.09.2021  
(дата)

  
(фамилия, инициалы)  
Штамп МКК

## СПРАВКА О ЗАЧЁТЕ ПОХОДА

Маршрутная книжка № 13П-21

Выдана туристу Мисюкевичу Сергею Николаевичу

(фамилия, имя, отчество)

Год и месяц проведения	Район проведения похода	Вид туризма	Способ передвижения	Категория сложности	Руководство или участие	Засчитан на разряд
Август 2021	Катуньский хребет, Алтай, РФ	пешеходный	пешком	вторая	Рук-во	
Протяженность маршрута, км		154	Продолжительность маршрута, дней		10	


**Маршрут:** Д.р. Катунь - д.р. Каражюл - пер. б/н (н/к, 2483 м) - д.р. Кыргыз - д.р. Кураган - кордон Казинихинский - д.р. Казиниха - переправа через р. Казиниха (н/к) - оз. Изумрудное - пер. Казинихинский (1А, 2360 м) - д.р. Обходной - оз. Тальмень - д.р. Хайрузовка - пер. б/н (н/к, 2060 м) - д.р. Тихая - пер. Крепкий (1А, 2610 м) - д.р. Крепкая - оз. Нижнее Мультиинское

Руководитель группы Мисюкевич С.Н. Контакты руководителя: +375295699837, [pahod.by@gmail.com](mailto:pahod.by@gmail.com)  
(фамилия, и.о.) (тел., e-mail)

### ОСОБЫЕ ОТМЕТКИ МКК

(изменение категории сложности похода, незачет руководства, запрет участия или руководства походами)

### Председатель МКК

  
(подпись)  
20.09.2021  
(дата)

  
(фамилия, инициалы)  
Штамп МКК

## СПРАВКА О ЗАЧЁТЕ ПОХОДА

Маршрутная книжка № 6Г-21

Выдана туристу Мисюкевичу Сергею Николаевичу

(фамилия, имя, отчество)

Год и месяц проведения	Район проведения похода	Вид туризма	Способ передвижения	Категория сложности	Руководство или участие	Засчитан на разряд
Август 2021	Северо-Чуйский хребет, Алтай, РФ	горный	пешком	первая	Рук-во	

Протяженность маршрута, км	113	Продолжительность маршрута, дней	8
----------------------------	-----	----------------------------------	---

**Маршрут:** Оройский мост - д.р. Орой - пер. Орой (н/к, 2240 м) - д.р. Ештыкол - д.р. Шавла - оз. Нижнее Шавлинское - оз. Верхнее Шавлинское (рад.) - пер. Шавлинский Нижний (1Б, 3171 м) - д.р. Маашей - в. 2891 (1А, 2891, рад.) - Мажойский мост

Руководитель группы Мисюкевич С.Н. Контакты руководителя: [+375295699837](tel:+375295699837), [pahod.by@gmail.com](mailto:pahod.by@gmail.com)

(фамилия, и.о.)

(тел., e-mail)

### ОСОБЫЕ ОТМЕТКИ МКК

(изменение категории сложности похода, незачет руководства, запрет участия или руководства походами)

### Председатель МКК

*С.Н. Мисюкевич*  
(подпись)

20.09.2021  
(дата)



## СПРАВКА О ЗАЧЁТЕ ПОХОДА

Маршрутная книжка № 2Г-20

Выдана туристу Мисюкевичу Сергею Николаевичу

(фамилия, имя, отчество)

Год и месяц проведения	Район проведения похода	Вид туризма	Способ передвижения	Категория сложности	Руководство или участие	Засчитан на разряд
Август 2020	Качкар, Понтийские горы, Турция	горный	пешком	вторая	руководство	

Протяженность маршрута, км	135	Продолжительность маршрута, дней	11
----------------------------	-----	----------------------------------	----

**Маршрут:** Юкари Каврун - пер. Чеймакчур (2910 м) - пер. Налетлеме (3220 м) [связка н/к] - уш. Дибс - пер. Каргеке (н/к, 3045) - уш. Кючюк Булут - пер. Лаз (Лале, 1Б, 3258) - уш. Кемерли - Авечур Яйласи - оз. Авусор - пер. Тарджан (н/к, 2700, п/п) - Паакчур Яйласи - Галер - Юкари Каврун - пер. Капи (1Б, 3520) - уш. Буюк - оз. Дениз - пер. Атсиз северный (н/к, 3430) - оз. Атсиз - уш. Давали - пер. Холакур (н/к, 3165) - уш. Элевит - пер. Кале (н/к, 2908) - Калекёй - оз. Татос - оз. Сулак - пер. Сулак (н/к, 3070) - оз. Мочар - уш. Леген - оз. Капили - пер. Хемсин (н/к, 3160 м) - пер. Библос (1А, 3170 м, п/п) - уш. Башкёй - Башкёй

Руководитель группы Мисюкевич С.Н. Контакты руководителя: [+375295699837](tel:+375295699837), [pahod.by@gmail.com](mailto:pahod.by@gmail.com)

(фамилия, и.о.)

(тел., e-mail)


### ОСОБЫЕ ОТМЕТКИ МКК

(изменение категории сложности похода, незачет руководства, запрет участия или руководства походами)

### Председатель МКК

*С.Н. Мисюкевич*  
(подпись)

20.10.2020  
(дата)



## СПРАВКА О ЗАЧЁТЕ ПОХОДА

Маршрутная книжка № 1Г-20


Выдана туристу Мисюкевичу Сергею Николаевичу

(фамилия, имя, отчество)

Год и месяц проведения	Район проведения похода	Вид туризма	Способ передвижения	Категория сложности	Руководство или участие	Засчитан на разряд
Сентябрь 2020	Качкар, Понтийские горы, Турция	горный	пешком	первая	руководство	
Протяженность маршрута, км		114	Продолжительность маршрута, дней		9	

**Маршрут:** Юкари Каврун - пер. Селдер (1А, 3243 м) - Юкари Каврун - пер. Чеймакчюр (н/к, 2910 м) - пер. Налетлеме (н/к, 3220 м) - ущ. Дибе - Олгунлар - ущ. Буюк - оз. Дениз - г. Качкар (1Б, 3931) - оз. Дениз - пер. Атсиз северный (н/к, 3430 м) - оз. Атсиз - ущ. Давали - пер. Ходакур (н/к, 3165) - ущ. Элевит - пер. Кале (н/к, 2908 м) - Калекёй - оз. Татос - оз. Сулак - пер. Сулак (н/к, 3070) - оз. Мочар - ущ. Леген - оз. Капили - пер. Чименлилиман (1А, 3170 м, п/п) - ущ. Башкёй - Башкёй

Руководитель группы Мисюкевич С.Н. Контакты руководителя: +375295699837, pahod.by@gmail.com  
(фамилия, и.о.) (тел., e-mail)

<p><b>ОСОБЫЕ ОТМЕТКИ МКК</b> (изменение категории сложности похода, незачет руководства, запрет участия или руководства походами)</p>	<p><b>Председатель МКК</b></p> <p style="text-align: center;"><i>С.Н. Мисюкевич</i> (подпись)</p> <p style="text-align: center;"><u>10.10.2020</u> (дата)</p> <div style="text-align: right;">  <p>(фамилия, инициалы) Штамп МКК</p> </div>
---	--

## СПРАВКА О ЗАЧЁТЕ ПОХОДА

Маршрутная книжка № 8Г-19

Выдана туристу Мисюкевичу Сергею Николаевичу


(фамилия, имя, отчество)

Год и месяц проведения	Район проведения похода	Вид туризма	Способ передвижения	Категория сложности	Руководство или участие	Засчитан на разряд
Октябрь 2019	Фанские горы, Памиро-Алай, Таджикистан	горный	пешком	вторая	руководство	
Протяженность маршрута, км		122	Продолжительность маршрута, дней		12	

**Маршрут:** а/л Вертикаль-Алаудин - оз.Алаудинское - пер. Алаудинский (н/к, 3750 м) - оз.Дюшаха - пер.Флюорит (1А, 3370 м) - оз.Куликалонское - Тёплые озёра - оз.Дюшаха - пер.Алаудинский (н/к, 3750) - оз.Мутные - пер. Мазалат (1Б, 4090 м, рад.) - пер. Казнок Вост. (1Б, 4101 м) - д.р. Казнок - д.р. Ахдасой - пер. Звериный (1Б, 3990 м) - д.р. Чапдара - д.р. Арх - пос. Сарытаг

Приводится подробная нитка маршрута с указанием пройденных населенных пунктов, локальных и протяженных препятствий, их категорий трудности, абсолютных высот, рек, порогов, пещер и т. п.

Руководитель группы Мисюкевич С.Н. Контакты руководителя: +375295699837, s.misiukevich@gmail.com  
(фамилия, и.о.) (тел., e-mail)

<p><b>ОСОБЫЕ ОТМЕТКИ МКК</b> (изменение категории сложности похода, незачет руководства, запрет участия или руководства походами)</p>	<p><b>Председатель МКК</b></p> <p style="text-align: center;"><i>С.Н. Мисюкевич</i> (подпись)</p> <p style="text-align: center;"><u>30.10.2019</u> (дата)</p> <div style="text-align: right;">  <p>(фамилия, инициалы) Штамп МКК</p> </div>
---	--

## СПРАВКА О ЗАЧЁТЕ ПОХОДА

Маршрутная книжка № 11Г-18

Выдана туристу Мисюкевичу Сергею Николаевичу

(фамилия, имя, отчество)

Год и месяц проведения	Район проведения похода	Вид туризма	Способ передвижения	Категория сложности	Руководство или участие	Засчитан на разряд
Август 2018	Восточный Кавказ, Грузия	горный	пешком	первая	руководство	

Протяженность маршрута, км	119	Продолжительность маршрута, дней	10
----------------------------	-----	----------------------------------	----

**Маршрут:** пос. Гиреви – д.р.Квахидисцкали - пер. Ацунта (1А, 3501) – хр.Хидотани - д.р.Хонисцкали - пос.Хонисчала– д.р.Андаки – пос.Муцо - пос.Шатили – ущ.Георгицминда – пер.Исартгеле (1А\*, 3486) - д.р.Ковгра – д.р.Асса – пос.Амга – пос.Ахиели – д.р.Цирцлованисцкали - пер.Архотистависгеле (1А, 3230 м) – д.р. Джута - пос.Джута

Приводится подробная нитка маршрута с указанием пройденных населенных пунктов, локальных и протяженных препятствий, их категорий трудности, абсолютных высот, рек, порогов, пещер и т. п.

Руководитель группы Мисюкевич С.Н. Контакты руководителя: +375295699837, s.misiukevich@gmail.com  
(фамилия, и.о.) (тел., e-mail)

<b>ОСОБЫЕ ОТМЕТКИ МКК</b> (изменен категории сложности похода, незачет руководства, запрет участия или руководства походами)	<b>Председатель МКК</b>  (подпись)	
	10.12.2018 (дата)	

## СПРАВКА О ЗАЧЁТЕ ПОХОДА

Маршрутная книжка № 10Г-18

Выдана туристу Мисюкевичу Сергею Николаевичу

(фамилия, имя, отчество)



Год и месяц проведения	Район проведения похода	Вид туризма	Способ передвижения	Категория сложности	Руководство или участие	Засчитан на разряд
Сентябрь 2018	Восточный Кавказ, Грузия	горный	пешком	вторая	руководство	

Протяженность маршрута, км	137	Продолжительность маршрута, дней	14
----------------------------	-----	----------------------------------	----

**Маршрут:** пос. Гиреви – д.р.Квахидисцкали - пер. Ацунта (1А, 3501) – хр.Хидотани - д.р.Хонисцкали - пос. Хонисчала– д.р.Андаки – пос.Муцо - пос.Шатили – ущ.Георгицминда – пер.Исартгеле (1А\*, 3486) - д.р.Ковгра – д.р.Асса – пос.Амга – пос.Ахиели – д.р.Цирцлованисцкали - пер.Архотистависгеле (1А, 3230 м) – д.р. Джута - пос.Джута - д.р. Шарванистскали – пер. Кибеши Центральный (1Б, 3500 м) – лед. Кибеша – д.р. Кистинка - пер ЛераКТ (1Б, 3600 м) – д.р. Шиностскали – пос. Сно

Приводится подробная нитка маршрута с указанием пройденных населенных пунктов, локальных и протяженных препятствий, их категорий трудности, абсолютных высот, рек, порогов, пещер и т. п.

Руководитель группы Мисюкевич С.Н. Контакты руководителя: +375295699837, s.misiukevich@gmail.com  
(фамилия, и.о.) (тел., e-mail)

<b>ОСОБЫЕ ОТМЕТКИ МКК</b> (изменение категории сложности похода, незачет руководства, запрет участия или руководства походами)	<b>Председатель МКК</b>  (подпись)	
	10.12.2018 (дата)	

## СПРАВКА О ЗАЧЁТЕ ПОХОДА

Маршрутная книжка № 1Г-18

Выдана туристу Мисюкевичу Сергею Николаевичу

(фамилия, имя, отчество)

Год и месяц проведения	Район проведения похода	Вид туризма	Способ передвижения	Категория сложности	Руководство или участие	Засчитан на разряд
Апрель 2018	Солукхумбу, Гималаи, Непал	горный	пешком	первая	руководство	

Протяженность маршрута, км	166	Продолжительность маршрута, дней	15
----------------------------	-----	----------------------------------	----

**Маршрут:** Лукла – Монжо – Намче Базар – Кумджунг – Намче Базар – Дол – Луза – Гокио – в. Гокио Ри (1А, 5360 м) – Гокио – пер. Чо Ла (1Б, 5330 м) - Горак Шеп - в. Кала Патар (1А, 5550 м) - Горак Шеп - Базовый лагерь Эвереста - Горак Шеп – пер. Конгма-Ла (1А, 5535 м) – Чукунг - Панбоче – Ерсаль – Лукла

Приводится подробная нитка маршрута с указанием пройденных населенных пунктов, локальных и протяженных препятствий, их категорий трудности, абсолютных высот, рек, порогов, пещер и т. п.

Руководитель группы Мисюкевич С.Н. Контакты руководителя: +375295699837. s.misiukevich@gmail.com

(фамилия, и.о.)

(тел., e-mail)

<p><b>ОСОБЫЕ ОТМЕТКИ МКК</b> (изменение категории сложности похода, незачет руководства, запрет участия или руководства походами)</p>	<p><b>Председатель МКК</b></p> <p style="text-align: center;"><i>С.Н. Мисюкевич</i> (подпись)</p> <p style="text-align: center;">10.12.2018 (дата)</p> <div style="text-align: right;">  <p>05.09.2018 (фамилия, инициалы) Штамп МКК</p> </div>
---	---

## СПРАВКА О ЗАЧЁТЕ ПОХОДА

Маршрутная книжка № 10Г-17

Выдана туристу Місюкевічу Сяргею Мікалаевічу

(фамилия, имя, отчество)

Год и месяц проведения	Район проведения похода	Вид туризма	Способ передвижения	Категория сложности	Руководство или участие	Засчитан на разряд
Жнівень 2017	Алтай	горны	пешшу	першая	кіраўніцтва	

Протяженность маршрута, км	116	Продолжительность маршрута, дней	11
----------------------------	-----	----------------------------------	----


**Маршрут:** пас. Чыбіт – пер. Арой (н/к, 2240 м) – воз. Ніжняе Шаўлінскае – воз. Верхняе Шаўлінскае – воз. Ніжняе Шаўлінскае - пер. Ніжнешаўлінскі (1Б, 3200 м) - даліна ракі Мажой – даліна Каракабак – а/л Актру – пер. Настаўнік (1А, 3100 м) - а/л Актру - воз. Блакітнае - а/л Актру – пер Цюце (1А, 2950 м) – а/л Актру

Приводится подробная нитка маршрута с указанием пройденных населенных пунктов, локальных и протяженных препятствий, их категорий трудности, абсолютных высот, рек, порогов, пещер и т. п.

Руководитель группы Місюкевіч С. М. Контакты руководителя: +375293699837. s.misiukevich@gmail.com

(фамилия, и.о.)

(тел., e-mail)

<p><b>ОСОБЫЕ ОТМЕТКИ МКК</b> (изменение категории сложности похода, незачет руководства, запрет участия или руководства походами)</p>	<p><b>Председатель МКК</b></p> <p style="text-align: center;"><i>С.М. Мисюкевич</i> (подпись)</p> <p style="text-align: center;">30.10.17 (дата)</p> <div style="text-align: right;">  <p>Туристско-спортивная маршрутно-квалификационная комиссия 17-00-66663111 (фамилия, инициалы) Штамп МКК</p> </div>
---	--



Общественное объединение  
«Республиканский туристско-спортивный союз»

### СПРАВКА

о зачете прохождения туристского спортивного маршрута



№ 1217-14

Выдана туристу \_\_\_\_\_

Мисюкевич Сергей Николаевич

(Фамилия, Имя, Отчество)

Год, месяц	Район путешествия	Вид туризма	Способ передвижения	Категория сложности	Рук – во или участи	Засчитан на разряд
2014, август	Грузия, Кавказ	Пеший	Пешком	1 к.с.	руководство	III

### МАРШРУТ ПУТЕШЕСТВИЯ

Мазери – ледник Ушбы – Местиа – Жабешы – Адиши – брод р. Адишисчали  
пер. Чхутниери – Ипрали – Ушгули – пер. Латпари – Мами

*Подробная нитка маршрута с указанием начального, конечного пункта и определяющих категорию сложности препятствий.*

Способ передвижения	КМ	Дней	Категория сложности	ОСОБЫЕ ОТМЕТКИ МКК (Изменение категории сложности, незачет руководства, запрет участия или руководства походами)
Пешком	101	8	1 к.с.	
Количество дней	1			
Итого:	101	8	1 к.с.	



Отметка о сдаче и местонахождении

отчета о путешествии \_\_\_\_\_

Инв. № \_\_\_\_\_

Штамп МКК

17-01-66663144  
Председатель МКК

*Александр Д?*

« 2 » \_\_\_\_\_ 20 15 г.

*Александр*  
(подпись)